







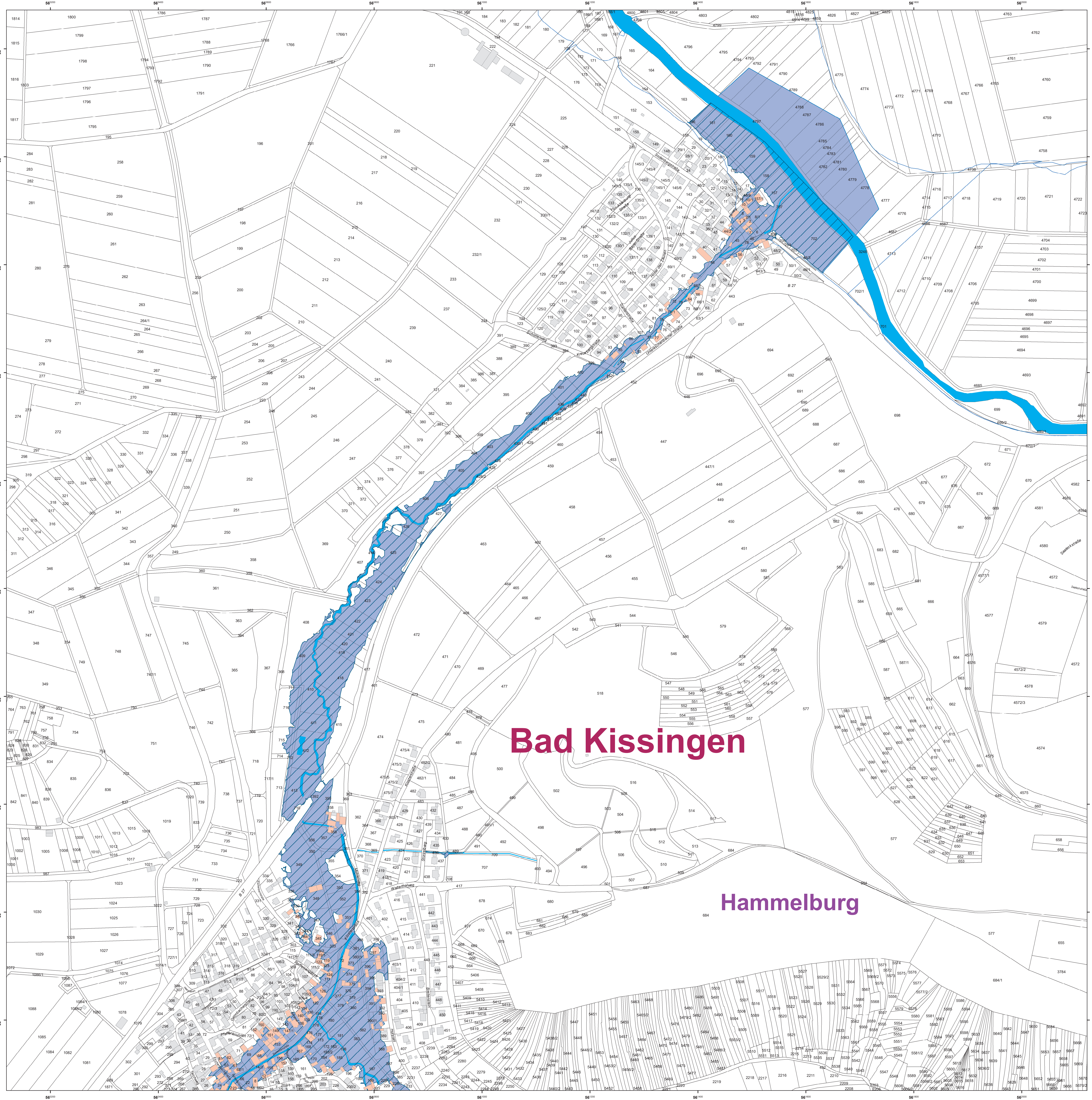


Legende

-  ermitteltes Überschwemmungsgebiet
-  vorläufig gesichertes Überschwemmungsgebiet
-  Gewässer
-  Gemeinde
-  Landkreis

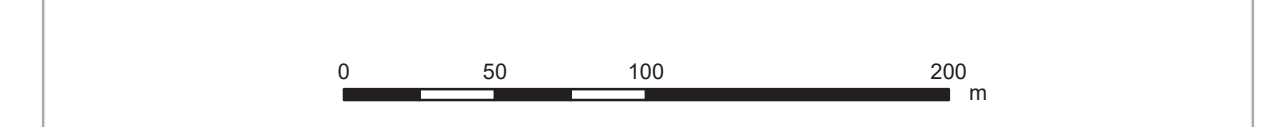
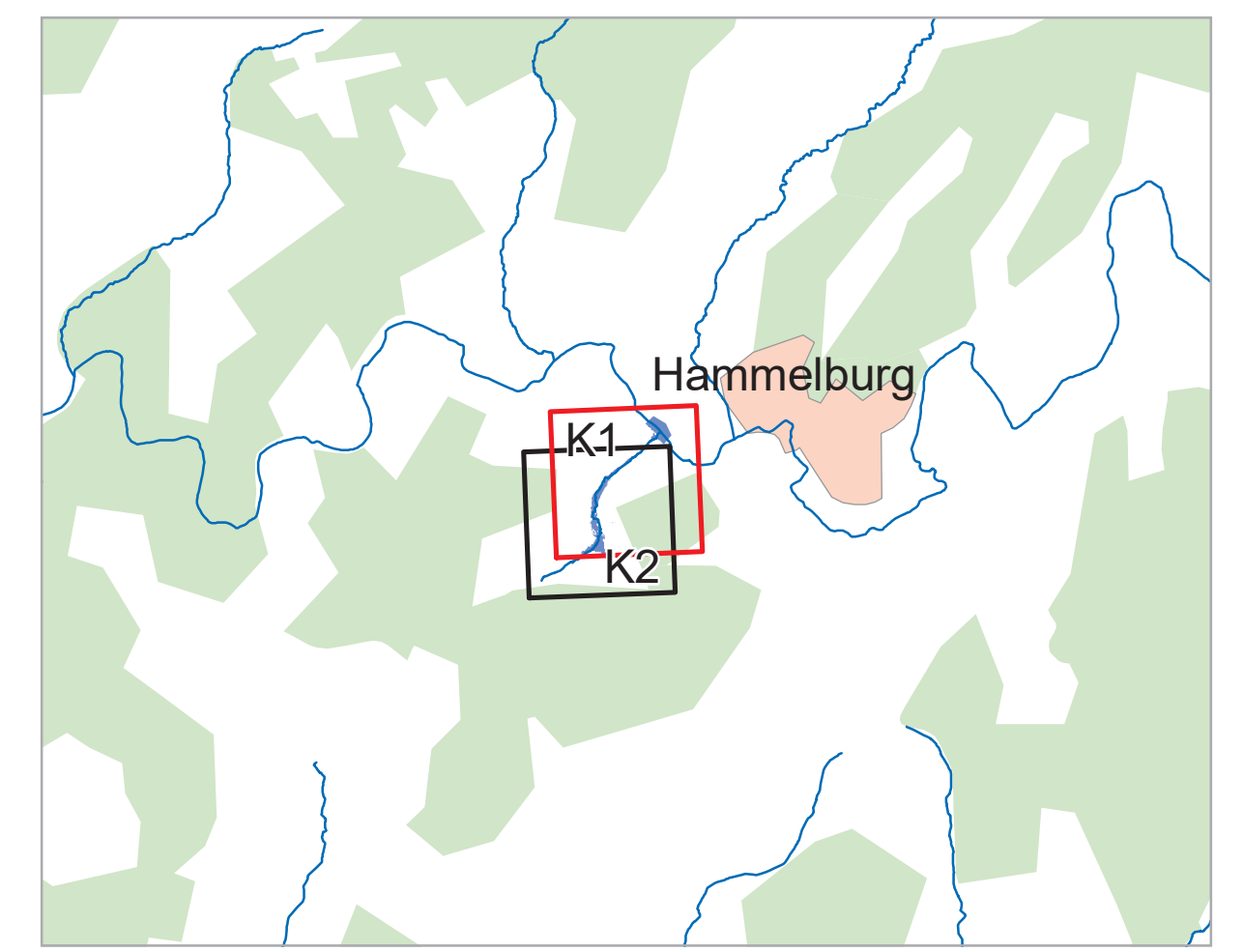
175,0 - Wasserspiegel des ermittelten
220,75 - Überschwemmungsgebiets in m ü. NHN

-  Flurstück
-  Gebäude
-  betroffenes Gebäude



Bad Kissingen

Hammelburg



Geobasisdaten: Amtliches Liegenschaftskataster-
informationssystem (ALKIS) 1: 1000
Fachdaten: © Bayerische Vermessungsverwaltung 2022
Informationssystem Wasserwirtschaft

Vorhaben: Gew III, Eschenbach		Anlage:
Vorhabensträger: Wasserwirtschaftsamt Bad Kissingen		3.2
Landkreis: Bad Kissingen	Stadt: Hammelburg	Plan-Nr.: K1
Maßstab: 1 : 2 500	Detaillkarte	Ausgabe vom: Ersatz für: Ursprung:
Wasserwirtschaftsamt Bad Kissingen		Datum: Name
Entwurfverfasser	31.08.2022	antworten gezeichnet geprüft
L. Rosentritt, Behördenleiter		Aug. 2022, Albert Aug. 2022, Seid