







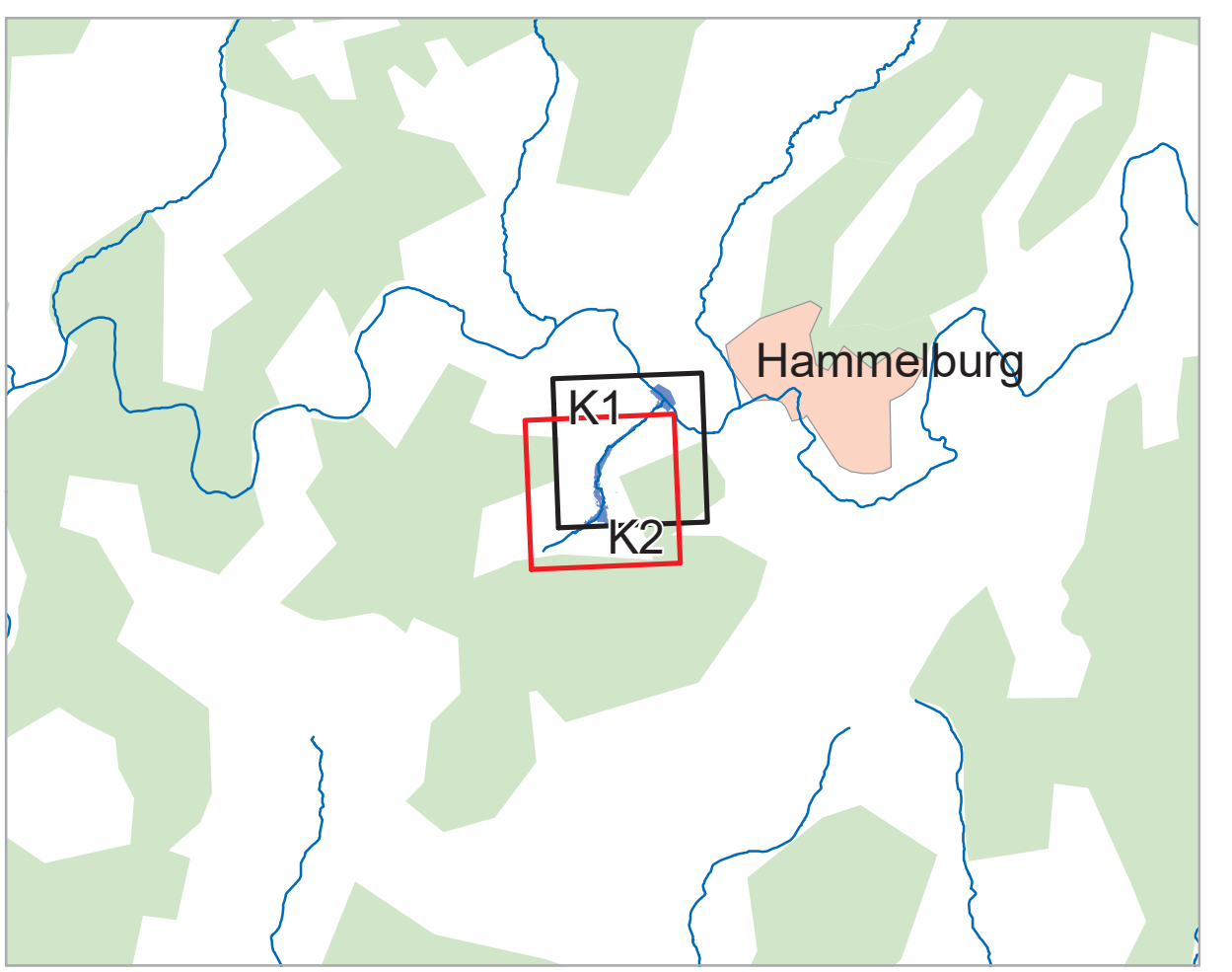
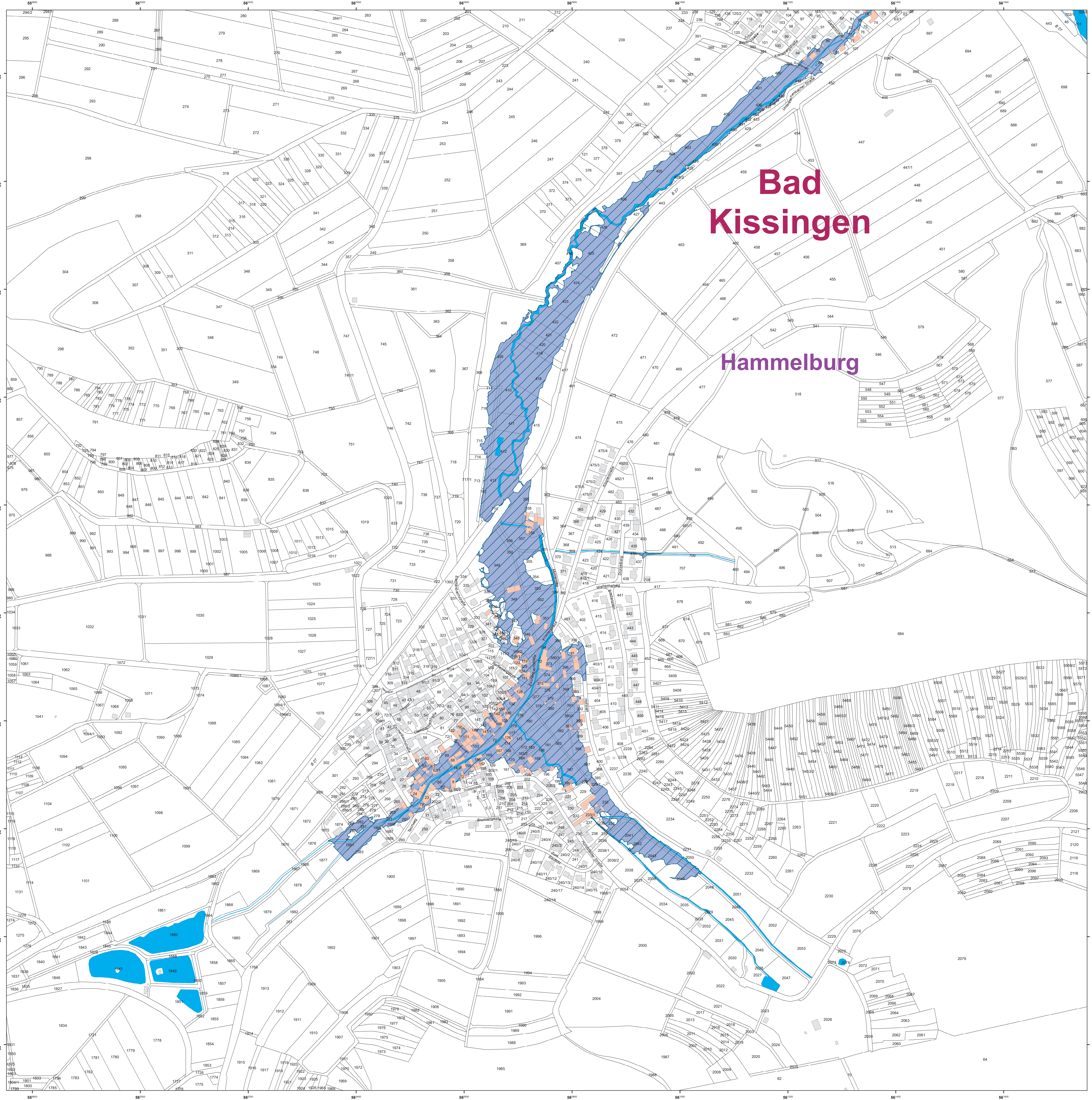



Legende

-  ermitteltes Überschwemmungsgebiet
-  vorläufig gesichertes Überschwemmungsgebiet
-  Gewässer
-  Gemeinde
-  Landkreis

175,0 - Wasserspiegel des ermittelten
220,75 - Überschwemmungsgebiets in m ü. NHN

-  Flurstück
-  Gebäude
-  betroffenes Gebäude



Geobasisdaten: Amtliches Liegenschaftskataster- informationssystem (ALKIS) 1: 1000 Fachdaten: © Bayerische Vermessungsverwaltung 2022 Informationssystem Wasserwirtschaft		
Vorhaben: Gew III, Eschenbach Vorhabensträger: Wasserwirtschaftsamt Bad Kissingen Landkreis: Bad Kissingen Stadt: Hammelburg	Anlage: 3.2 Plan-Nr.: K2	
Maßstab: 1 : 2 500	Detailkarte	Ausgabe vom: Ersatz für: Ursprung:
Wasserwirtschaftsamt Bad Kissingen Entwurfsverfasser:		Datum, Name: Ausg. 2022, Herrsch Aug. 2022, Albert Aug. 2022, Seid