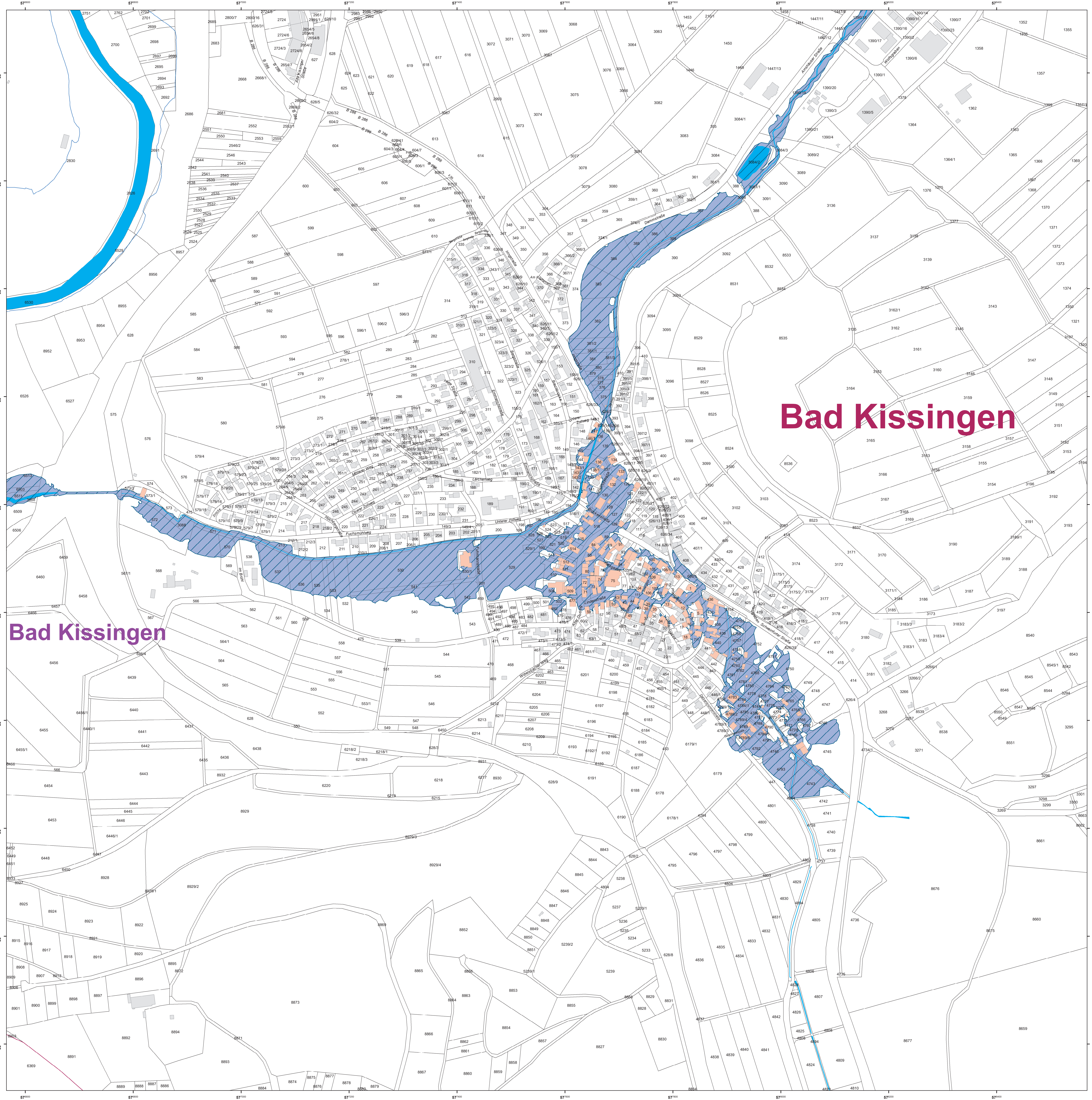


Legende

- ermitteltes Überschwemmungsgebiet => neu vorläufig zu sicherndes Ü-Gebiet
- vorläufig gesichertes Überschwemmungsgebiet
- Gewässer
- Gemeinde
- Landkreis

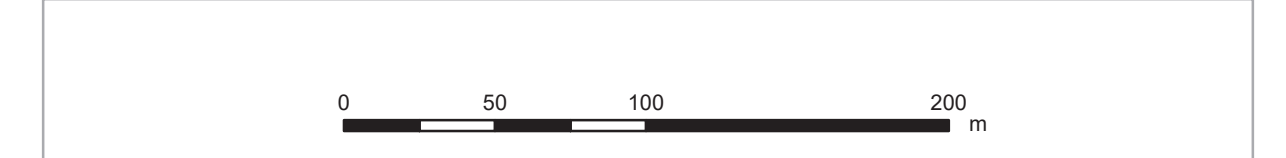
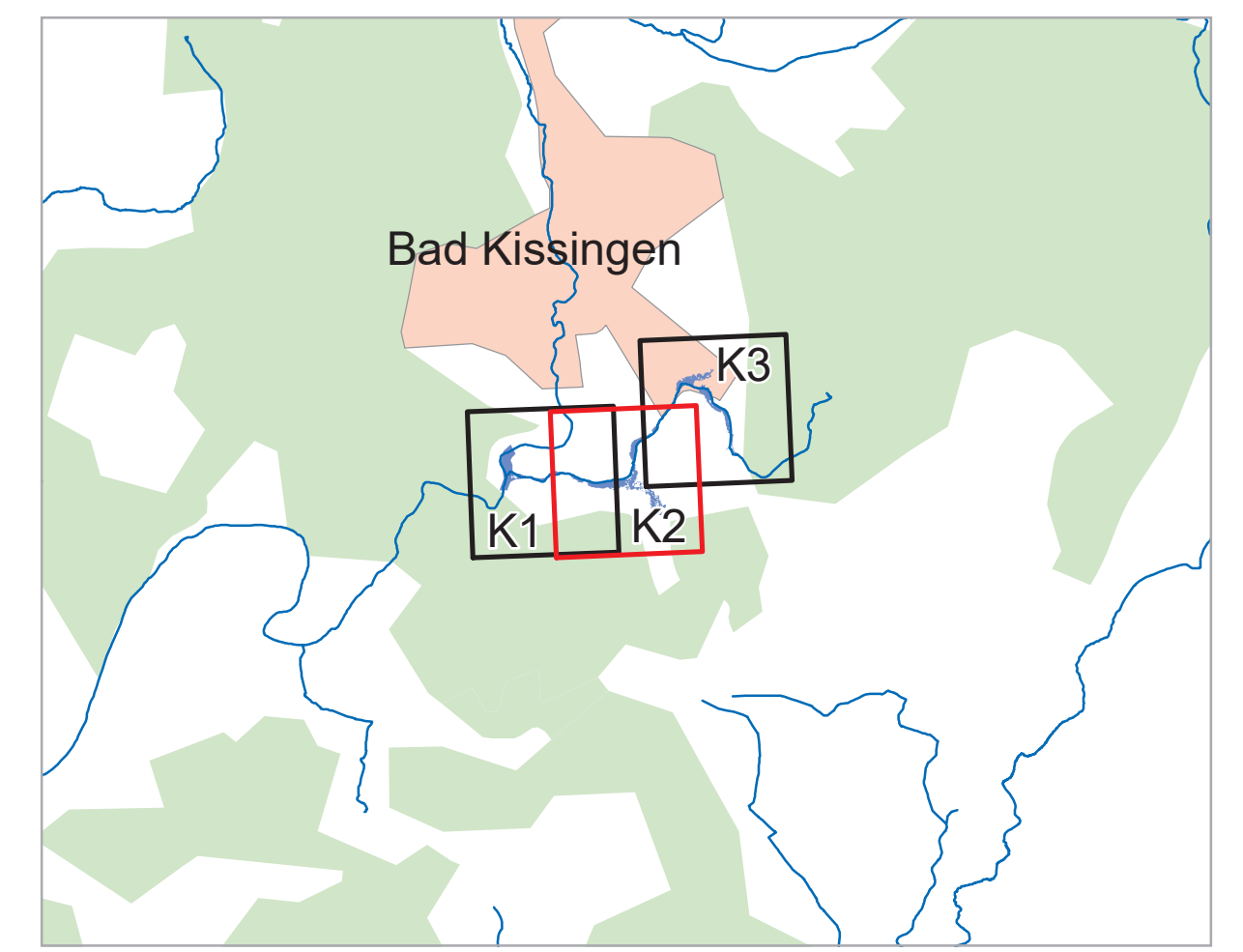
195.25 - Wasserspiegel des ermittelten Überschwemmungsgebiets in m ü. NHN

- Flurstück
- Gebäude
- betroffenes Gebäude



Bad Kissinger

Bad Kissinger



Geobasisdaten: Amtliches Liegenschaftskatasterinformationssystem (ALKIS) 1: 1000
 Fachdaten: © Bayerische Vermessungsverwaltung 2022 Informationssystem Wasserwirtschaft

Vorhaben: Gew III, Lollbach	Anlage: 3.2
Vorhabensträger: Wasserwirtschaftsamt Bad Kissinger	Plan-Nr.: K2
Landkreis: Bad Kissinger	
Stadt/Markt: Bad Kissinger	
Maßstab: 1 : 2 500	Detaillkarte
Ausgabe vom: <input type="text"/>	Entwurf vom: <input type="text"/>
Entwurf von: <input type="text"/>	Entwurf von: <input type="text"/>
Entwurf von: <input type="text"/>	Entwurf von: <input type="text"/>

Wasserwirtschaftsamt Bad Kissinger

Entwurfsvorname: Datum:
 Entwurfsvorname: Datum:
 Entwurfsvorname: Datum:
 Entwurfsvorname: Datum: