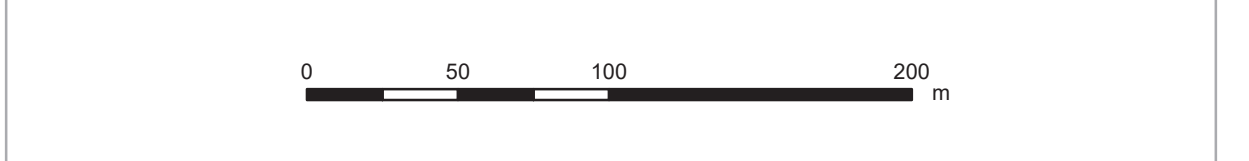
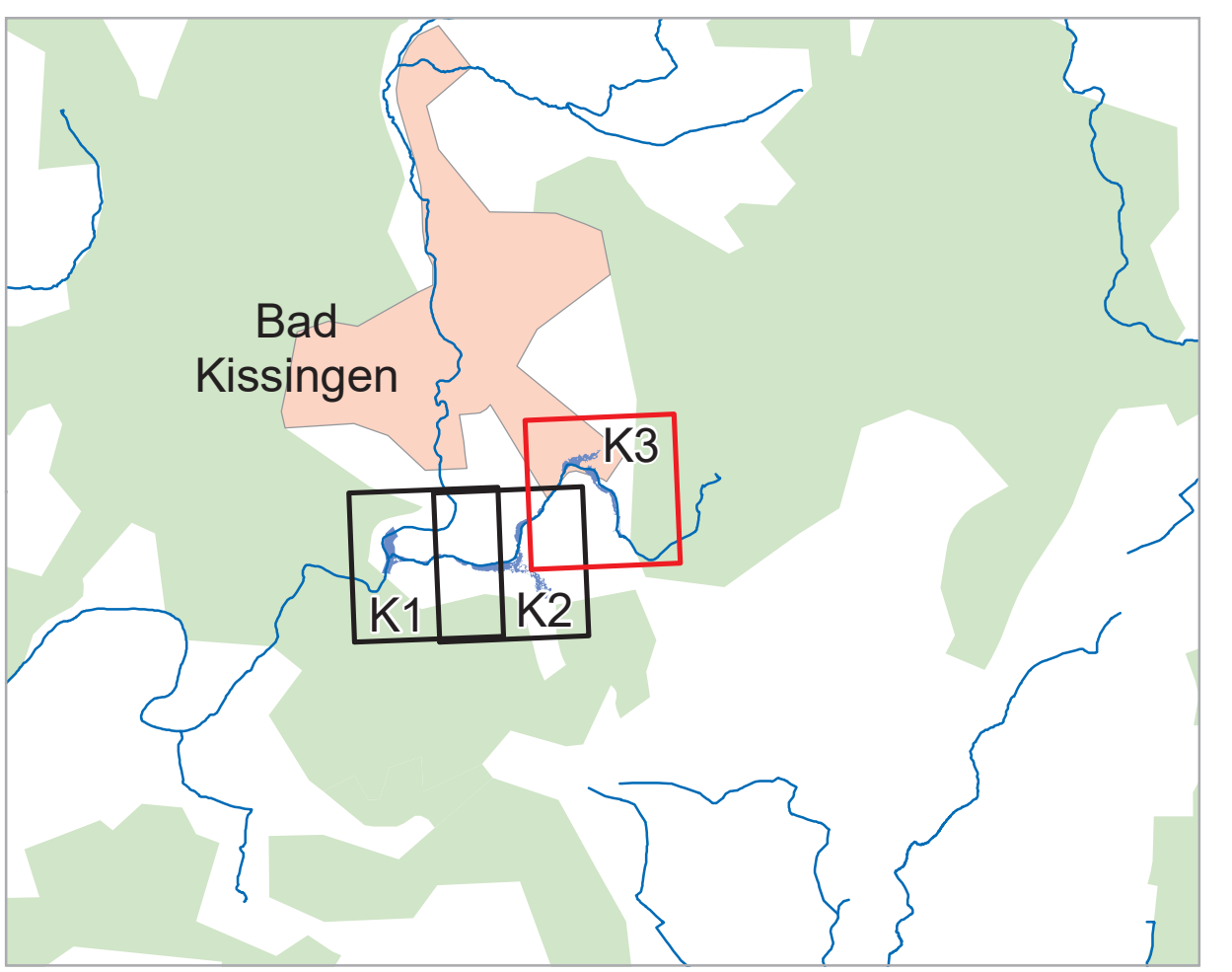
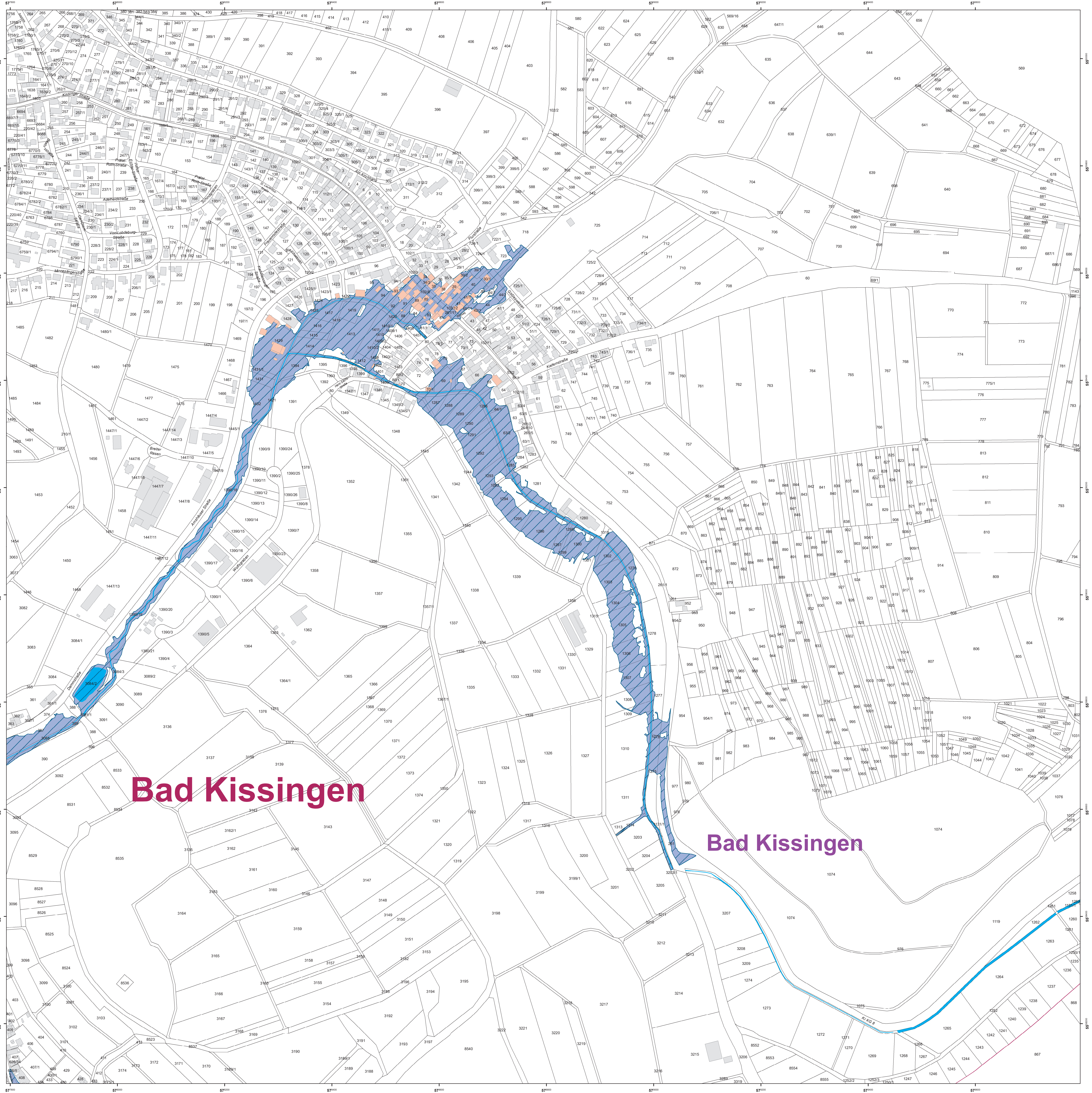


Legende

- ermitteltes Überschwemmungsgebiet => neu vorläufig zu sicherndes Ü-Gebiet
- vorläufig gesichertes Überschwemmungsgebiet
- Gewässer
- Gemeinde
- Landkreis

195.25 - Wasserspiegel des ermittelten Überschwemmungsgebiets in m ü. NHN

- Flurstück
- Gebäude
- betroffenes Gebäude



Geobasisdaten: Amtliches Liegenschaftskatasterinformationssystem (ALKIS) 1:1000 Fachdaten: © Bayerische Vermessungsverwaltung 2022, Informationssystem Wasserwirtschaft		
Vorhaben: Gew III, Lohlbach Vorhabensträger: Wasserwirtschaftsamt Bad Kissinger Landkreis: Bad Kissinger Stadt/Markt: Bad Kissinger	Anlage: <b>3.2</b> Plan-Nr.: <b>K3</b>	
Maßstab: 1:2500 Entwurfsverfasser: 31.08.2022	Detaillkarte	Ausgabe vom: _____ Ersatz für: _____ Ursprung: _____
Wasserwirtschaftsamt Bad Kissinger		Datum: _____ Name: _____ gezeichnet: _____ geprüft: _____