

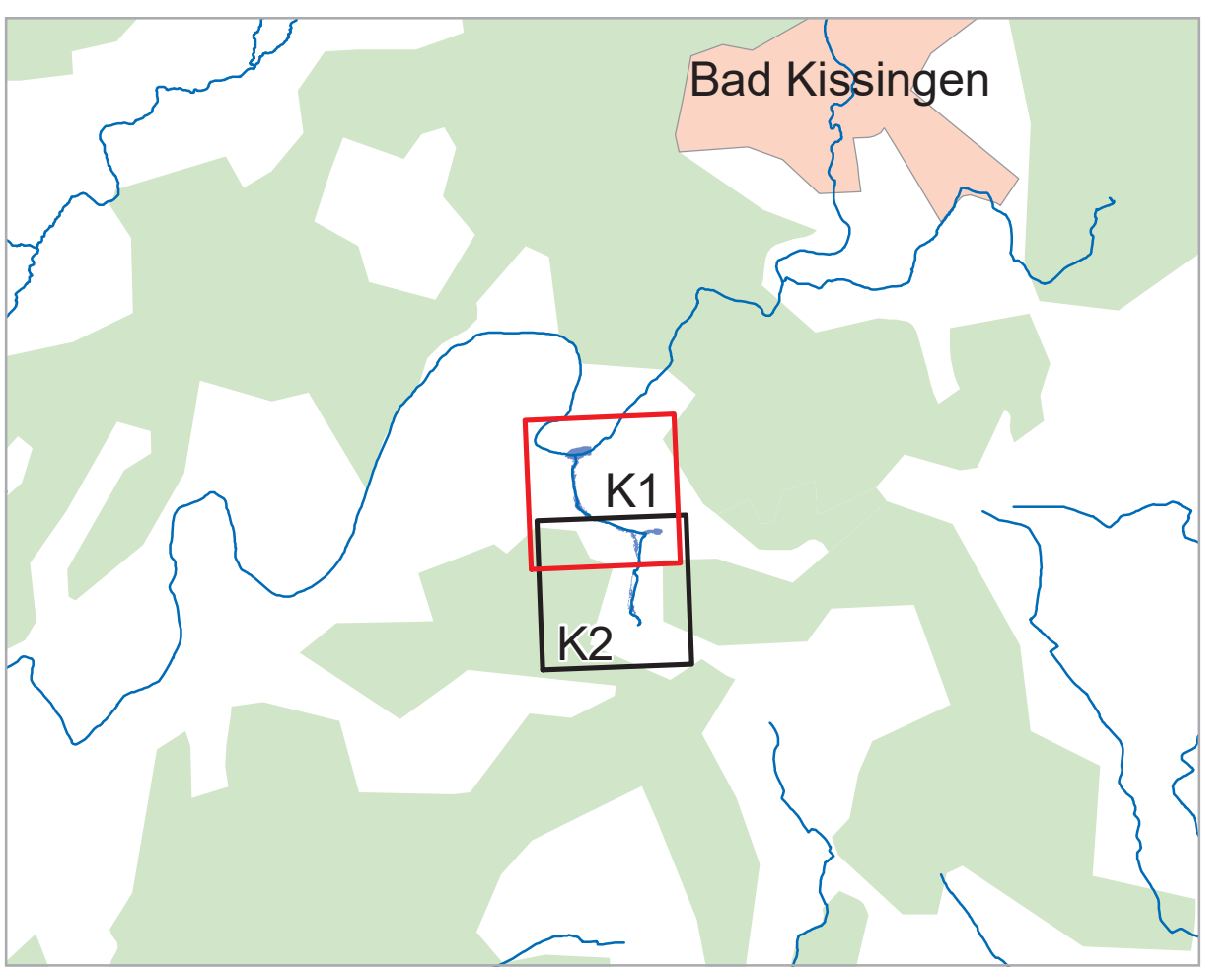
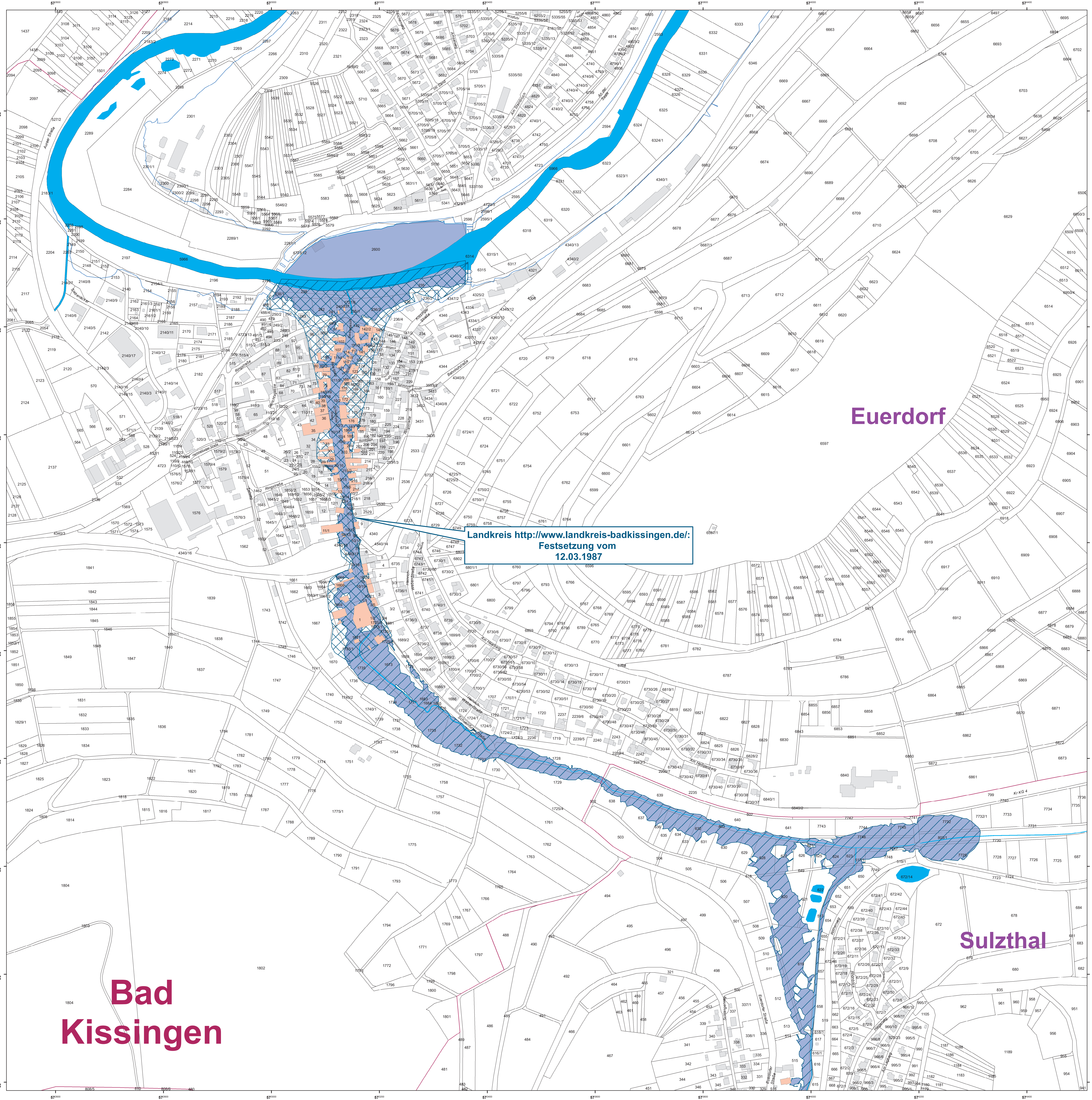
Anlage: 4c


Legende

- ermitteltes Überschwemmungsgebiet
- vorläufig gesichertes Überschwemmungsgebiet
- festgesetztes Überschwemmungsgebiet
- Gewässer
- Gemeinde
- Landkreis

191,5 - Wasserspiegel des ermittelten Überschwemmungsgebiets in m ü. NHN

- Flurstück
- Gebäude
- betroffenes Gebäude



Geobasisdaten: Amtliches Liegenschaftskatasterinformationssystem (ALKIS) 1:1000 Fachdaten: © Bayerische Vermessungsverwaltung 2022 Informationssystem Wasserwirtschaft			
Vorhaben: Gew III, Sulzbach		Anlage: 3.2	
Vorhabensträger: Wasserwirtschaftsamt Bad Kissingen		Plan-Nr.: K1	
Landkreis: Bad Kissingen		Ausgabe vom: _____	
Markt: Sulzthal; Euerdorf; Aura a. d. Saale		Ersatz für: _____	
Maßstab: 1:2.500		Detailkarte	
Ursprung: _____		Datum: _____	
Wasserwirtschaftsamt Bad Kissingen		Name: _____	
Entwurfverfasser: _____		gezeichnet: _____	
31.08.2022		L. Rosenbritt, Behördenleiter	
		geprüft: _____	
		Datum: _____	
		Aug. 2022, Albert	
		Aug. 2022, Seid	

Bad Kissingen

Euerdorf

Sulzthal