







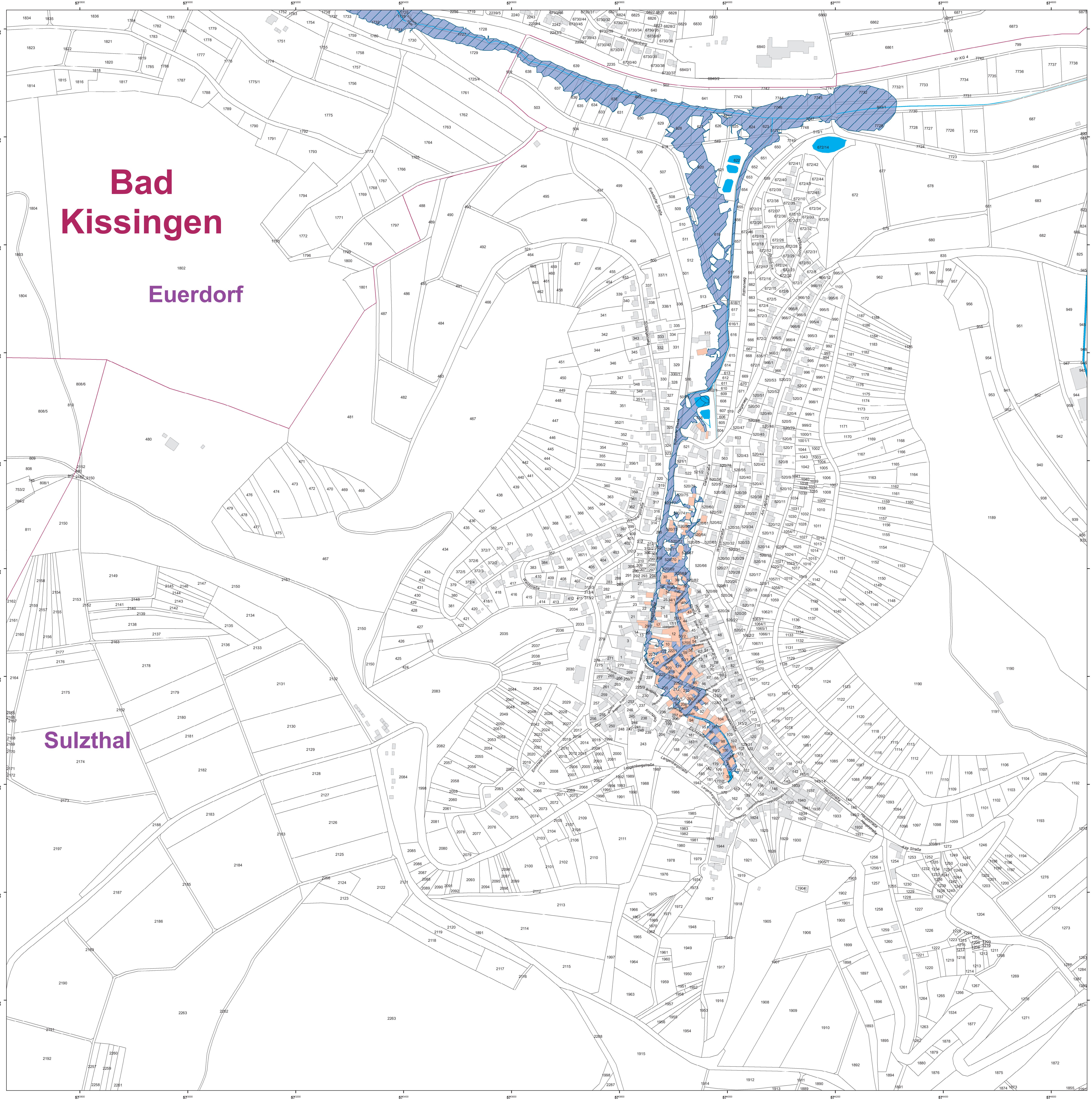


Legende

-  ermitteltes Überschwemmungsgebiet
-  vorläufig gesichertes Überschwemmungsgebiet
-  Gewässer
-  Gemeinde
-  Landkreis

191,5 - Wasserspiegel des ermittelten
253,75 - Überschwemmungsgebiets in m ü. NN

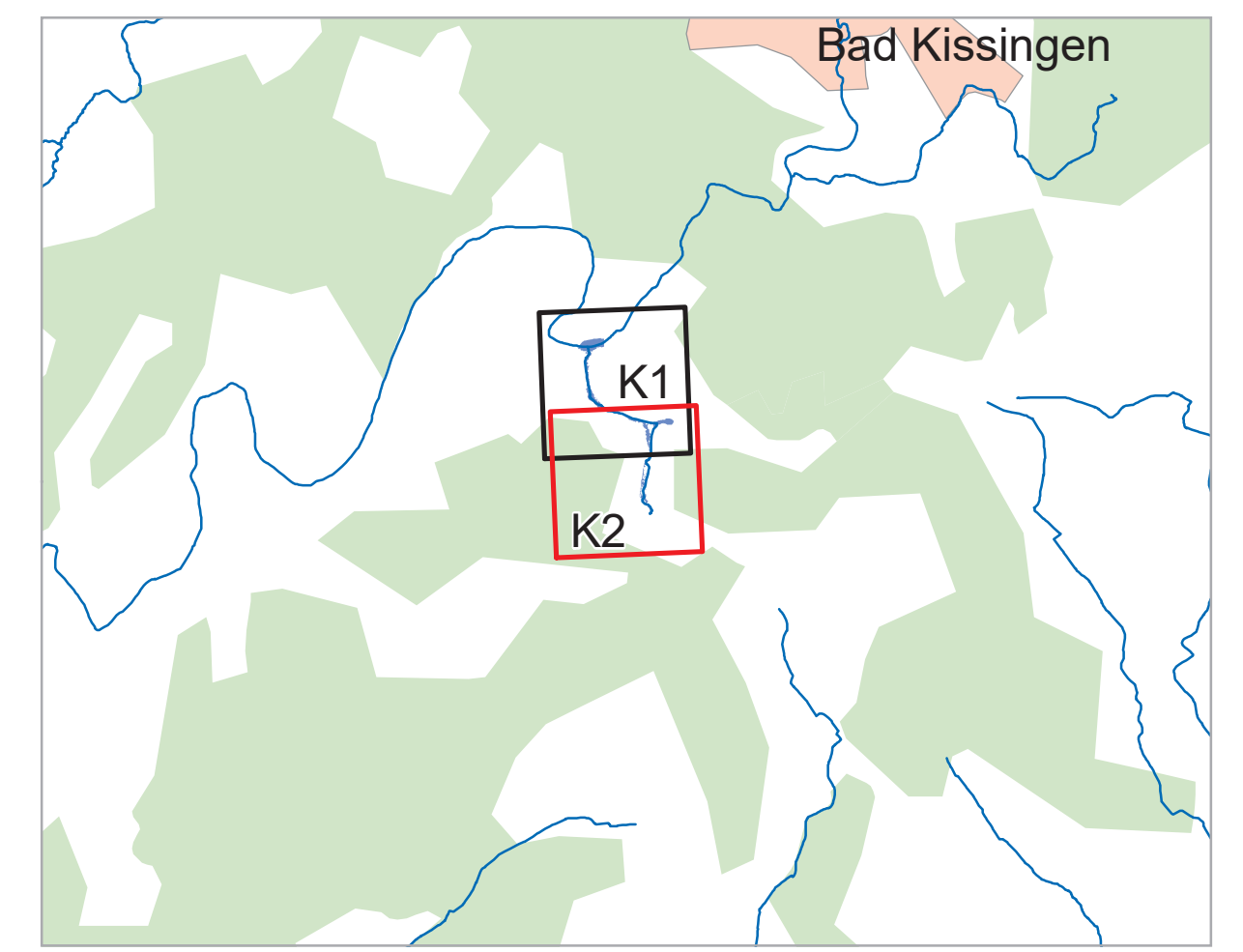
-  Flurstück
-  Gebäude
-  betroffenes Gebäude




Bad Kissingen

Euerdorf

Sulzthal



Geobasisdaten: Amtliches Liegenschaftskataster- informationssystem (ALK/IS) 1:1000 © Bayerische Vermessungsverwaltung 2022 Informationssystem Wasserwirtschaft		
Vorhaben: Gew III, Sulzbach		Anlage: 3.2
Vorhabensträger: Wasserwirtschaftsamt Bad Kissingen		Plan-Nr.: K2
Landkreis: Bad Kissingen		
Markt: Euerdorf, Aurs a. d. Saale		
Maßstab: 1 : 2 500	Detailkarte	
Wasserwirtschaftsamt Bad Kissingen		Ausgabe vom: _____
Entwurfverfasser		Entwurf: _____
31.08.2022		gezeichnet: _____
L. Rosenritt, Behördenleiter		geprüft: _____
		Datum: _____
		Name: _____
		Ass. 2022: _____
		Aug. 2022: _____
		Seit: _____